

**Agenzia del Territorio
CATASTO FABBRICATI
Ufficio Provinciale di
Cuneo**

Dichiarazione protocollo n. 000069525 del 26/02/2003

Planimetria di u.i.u. in Comune di Savigliano

Via Sant'andrea

civ. 42

Identificativi Catastali:

Sezione:
Foglio: 113
Particella: 253
Subalterno: 17

Compilata da:
Cirasino Luca

Iscritto all'albo:
Geometri

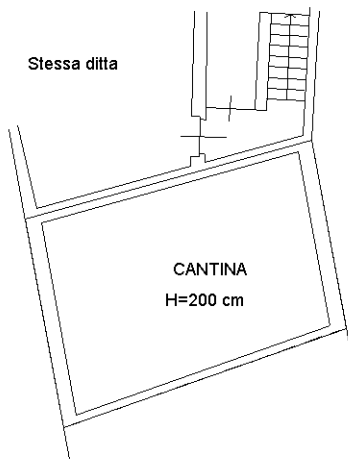
Prov. Cuneo

N. 2735

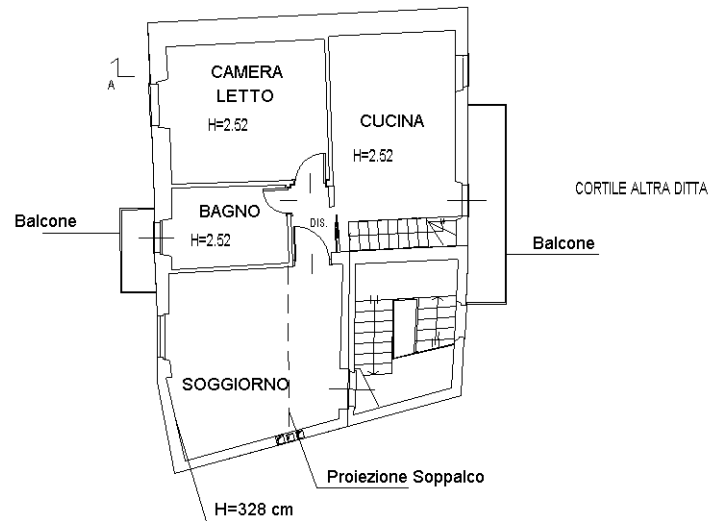
Scheda n. 1

Scala 1:200

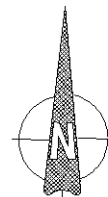
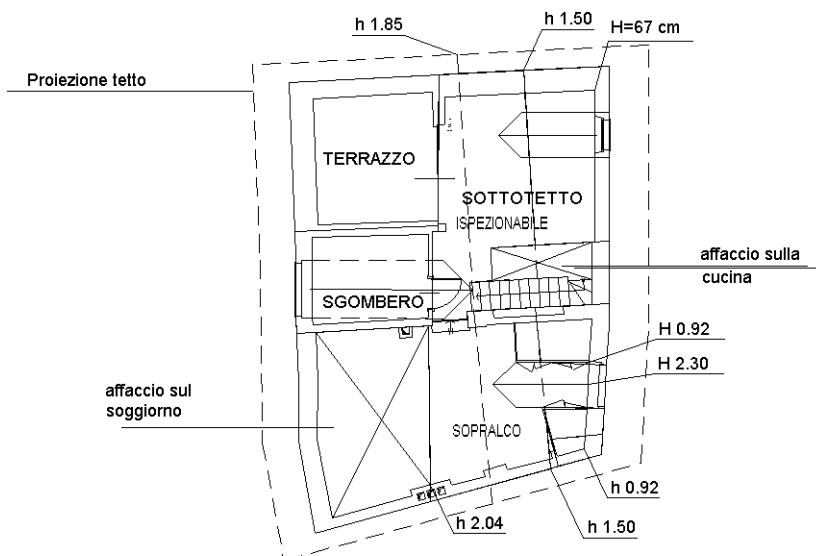
PRIMO PIANO SOTTERRANEO



PIANTA PIANO TERZO



PIANTA QUARTO



Catasto dei Fabbricati - Situazione al 09/06/2020 - Comune di SAVIGLIANO (1470) - < Foglio: 113 - Particella: 450 - Subalterno: 17 >
VIA SANT' ANDREA n. 42 piano: S1-3-4;

Ultima planimetria in atti